

**COMUNE DI MORANSENCO**  
 PROVINCIA DI ASTI

**VARIANTE AL P.R.G.C.**

**ELABORATI GEOLOGICI**

(in riferimento alla Circolare P.G.R. 08/05/96 n° 7/LAP, alla relativa Nota tecnica esplicativa del Dicembre 1999 e al P.A.I.)

ELABORATO  
**4**

**CARTA GEOIDROLOGICA  
 DEL RETICOLO IDROGRAFICO  
 E DELLE OPERE IDRAULICHE**

DATA:  
 APRILE 2006

SCALA:  
 1:16.000

L'AMMINISTRAZIONE

IL GEOLOGO






Dott. Geol. Edoardo RABAJOLI

Dott. Geol. Ing. Luigi MARENCO

C.so Unione Sovietica 560  
 10135 TORINO  
 Tel. 011 3913194





**LEGENDA**


**ELEMENTI DI IDROLOGIA SUPERFICIALE**

-  Limite di bacino imbrifero e relativo codice identificativo
-  Corso d'acqua a sedime demaniale
-  Corso d'acqua a sedime privato
- Manufatti di attraversamento interferenti con i corsi d'acqua e codice identificativo:
-  Ponticello a luce singola
-  Guado

**ELEMENTI DI IDROLOGIA SOTTERRANEA**

Pozzi freatici, codice identificativo e soggiacenza misurata (m da p.c.):

-  Soggiacenza inferiore a m 3 da p.c.
-  Soggiacenza compresa tra 3 e 6 m da p.c.
-  Soggiacenza superiore a metri 6 da p.c.
-  Sorgente permanente

 Limite del territorio comunale

