

COMUNE DI MORANSENCO
PROVINCIA DI ASTI

VARIANTE AL P.R.G.C.

ELABORATI GEOLOGICI

(in riferimento alla Circolare P.G.R. 08/05/96 n° 7/LAP, alla
relativa Nota tecnica esplicativa del Dicembre 1999 e al P.A.I.)

ELABORATO
2

CARTA DELL'ACCLIVITA'

DATA:
LUGLIO 2005





SCALA:
1:10.000


L'AMMINISTRAZIONE

IL GEOLOGO
Dott. Geol. Edoardo RABAJOLI
Dott. Geol. Ing. Luigi MARENCO
C.so Unione Sovietica 560
10135 TORINO
Tel. 011 3913194

LEGENDA

Classi di pendenza del terreno (espressa in gradi), desunte dall'elaborazione del modello digitale del terreno (DTM) della Regione Piemonte

-  0 - 5
-  5 - 10
-  10 - 25
-  25 - 40

 Limite del territorio comunale

