

COMUNE DI MORANSENCO

PROVINCIA DI ASTI

CLASSIFICAZIONE ACUSTICA DEFINITIVA DEL TERRITORIO COMUNALE

TAV.1C

FASE IV

INTERO TERRITORIO- SCALA 1:5.000
FRAZ.NI: CAPPA - CERRETO - GERBOLE
RONCALERA - VALLE DEI NERVO




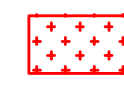



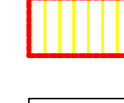

Il Sindaco:

Direttore U.T.:

Progetto redatto da: ECODATA ENGINEERING s.r.l.
Via Trento, 15
14049 NIZZA MONFERRATO (AT)

Il professionista : Dr. Ing. P.Torello

LEGENDA

-  Classe 1 : Aree particolarmente protette
-  Classe 2 : Aree ad uso prevalentemente residenziale
-  Classe 3 : Aree di tipo misto
-  Classe 4 : Aree di intensa attività umana
-  Classe 5 : Aree prevalentemente industriali
-  Classe 6 : Aree esclusivamente industriali
-  Aree destinate a spettacolo a carattere temporaneo o mobile
-  Fasce cuscinetto
-  Aree agricole fittizie utilizzate per l'omogeneizzazione

