

# COMUNE DI MORANSENGO

## PIANO REGOLATORE GENERALE VARIANTTE 2007

Art. 31 ter n. 4 L.R. 56/77 e successive modificazioni ed integrazioni

AREE DI PROGETTO (GERBOLE)

Tavola:  
12P/VI

Scala:  
1:2000

Data:  
SETTEMBRE 2014  
Aggiornamento cartografico a tutto il:  
LUGLIO 2007

## PROGETTO DEFINITIVO

Il Sindaco:  
*Massimo GHIGO*  
Progetto Preliminare adottato con deliberazione del Consiglio Comunale n. 14 del 25/05/2013


























Il Segretario Comunale:  
*Dott. Giorgio MUSSO*  
VARIANTE 2007:  
Controdeduzioni al Progetto Preliminare adottato con deliberazione del Consiglio Comunale n. 31 del 30/12/2013

Il Responsabile del Procedimento e del Servizio:  
*Dott. Giorgio MUSSO*  
VARIANTE 2007:  
Progetto definitivo - adeguato a seguito delle osservazioni della Regione Piemonte (nota n. .... del .....) - adottato con deliberazione del Consiglio Comunale n. .... del .....

Il Progettista:  
*Ing. Riccardo MAROCCHINO*  
Collaboratore:  
*Ing. Lorenzo UNO*  
Via Matteotti 19 - 13048 SANT'HA' (VC)  
Via Pietro Micca, 30 - 13100 VERCELLI  
Tel. e fax 0161921549  
Tel. e fax 061255317

### LEGENDA

#### ELEMENTI PRIMARI DI PIANO

-  AREE DI RISTRUTTURAZIONE
  -  AREE RESIDENZIALI DI COMPLETAMENTO
  -  AREE RESIDENZIALI DI ESPANSIONE
  -  AREE AGRICOLE PRODUTTIVE
  -  AREE A SERVIZI / L. 56/77 ART. 21
- Esistente
-  SPAZI PUBBLICI - VERDE - GIOCO - SPORT
  -  PARCHEGGI
  -  ATTREZZATURE RELIGIOSE
  -  ATTREZZATURE TURISTICHE
  -  ATTREZZATURE AMMINISTRAZIONE COMUNALE
  -  SCUOLA ELEMENTARE
  -  ATTREZZATURE SANITARIE
  -  DEPURATORE
  -  BENI AMBIENTALI E CULTURALI
- VINCOLI ANTROPICI
-  FASCE DI RISPETTO DELLA VIABILITA' PRINCIPALE
  -  FASCE DI RISPETTO DI IMPIANTI DI DEPURAZIONE
  -  FASCE DI RISPETTO CIMITERIALI
  -  FASCE DI RISPETTO ALTA TENSIONE
- CARATTERISTICHE STORICHE
-  CENTRI STORICI
  -  BORGATE - NUCLEI RURALI DI ANTICA FORMAZIONE
- VINCOLI IDROGEOLOGICI
-  AREA AGRICOLA A VINCOLO IDROGEOLOGICO
- VINCOLI COMUNALI
-  AREE INDIVIDUATE A CATASTO INCENDI
  -  FABBRICATI RURALI
  -  ATTI DI VINCOLO PER L'EDIFICAZIONE DEI FABBRICATI RURALI
  -  ADEMPIMENTO AI

